



Artisans à l'œuvre
at work

Une histoire à partager
A story to share

BIENVENUE  **QUÉBEC**

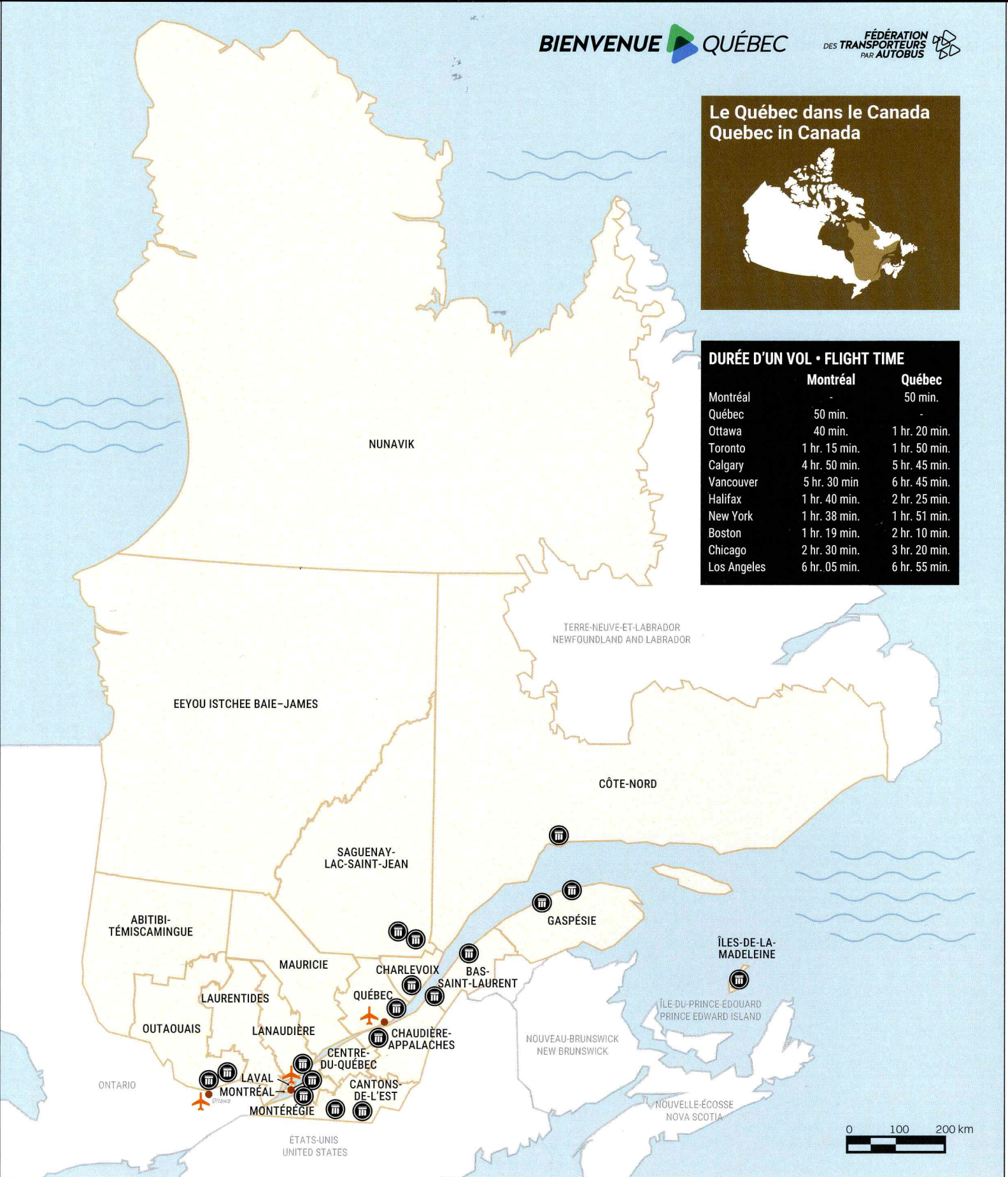
FÉDÉRATION
DES TRANSPORTEURS
PAR AUTOBUS 

Le Québec dans le Canada
Quebec in Canada



DURÉE D'UN VOL • FLIGHT TIME

	Montréal	Québec
Montréal	-	50 min.
Québec	50 min.	-
Ottawa	40 min.	1 hr. 20 min.
Toronto	1 hr. 15 min.	1 hr. 50 min.
Calgary	4 hr. 50 min.	5 hr. 45 min.
Vancouver	5 hr. 30 min.	6 hr. 45 min.
Halifax	1 hr. 40 min.	2 hr. 25 min.
New York	1 hr. 38 min.	1 hr. 51 min.
Boston	1 hr. 19 min.	2 hr. 10 min.
Chicago	2 hr. 30 min.	3 hr. 20 min.
Los Angeles	6 hr. 05 min.	6 hr. 55 min.



DISTANCES

	Montréal		Québec	
	km	mi	km	mi
Gaspé	930	570	700	431
Gatineau/Ottawa	207	126	450	272
Montréal	-	-	253	158
Mont-Tremblant	135	81	405	197
Québec	253	159	-	-
Rimouski	540	336	312	197
Rouyn-Noranda	638	393	877	539
Saguenay	465	287	211	131
Sept-Îles	900	557	652	398
Sherbrooke	147	97	240	147
Tadoussac	475	293	205	134
Trois-Rivières	142	86	130	81
Halifax	1242	771	1018	633
Toronto	542	337	806	501
Boston	495	307	641	398
New York	596	370	834	518

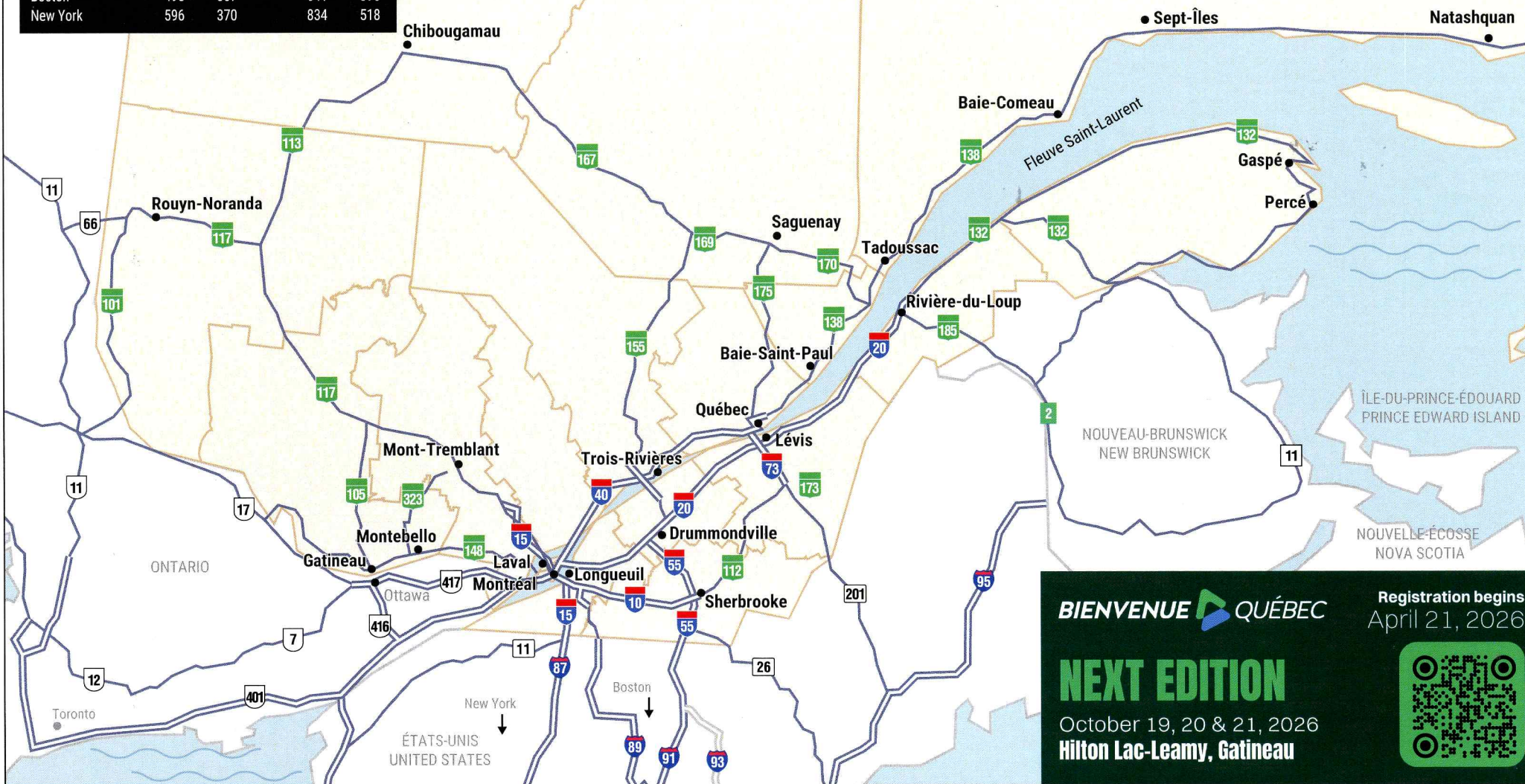
BIENVENUE QUÉBEC

FÉDÉRATION
DES TRANSPORTEURS
PAR AUTOBUS

ACCÈS ROUTIER / ROAD ACCESS

Montréal / Boston via 89
 Montréal / New York via 87
 Québec / Boston via 93
 Québec / New York via 91
 Québec / Montréal / Toronto via 401

TERRE-NEUVE-ET-LABRADOR
NEWFOUNDLAND AND LABRADOR



BIENVENUE QUÉBEC

Registration begins
April 21, 2026

NEXT EDITION
 October 19, 20 & 21, 2026
 Hilton Lac-Leamy, Gatineau





Canada

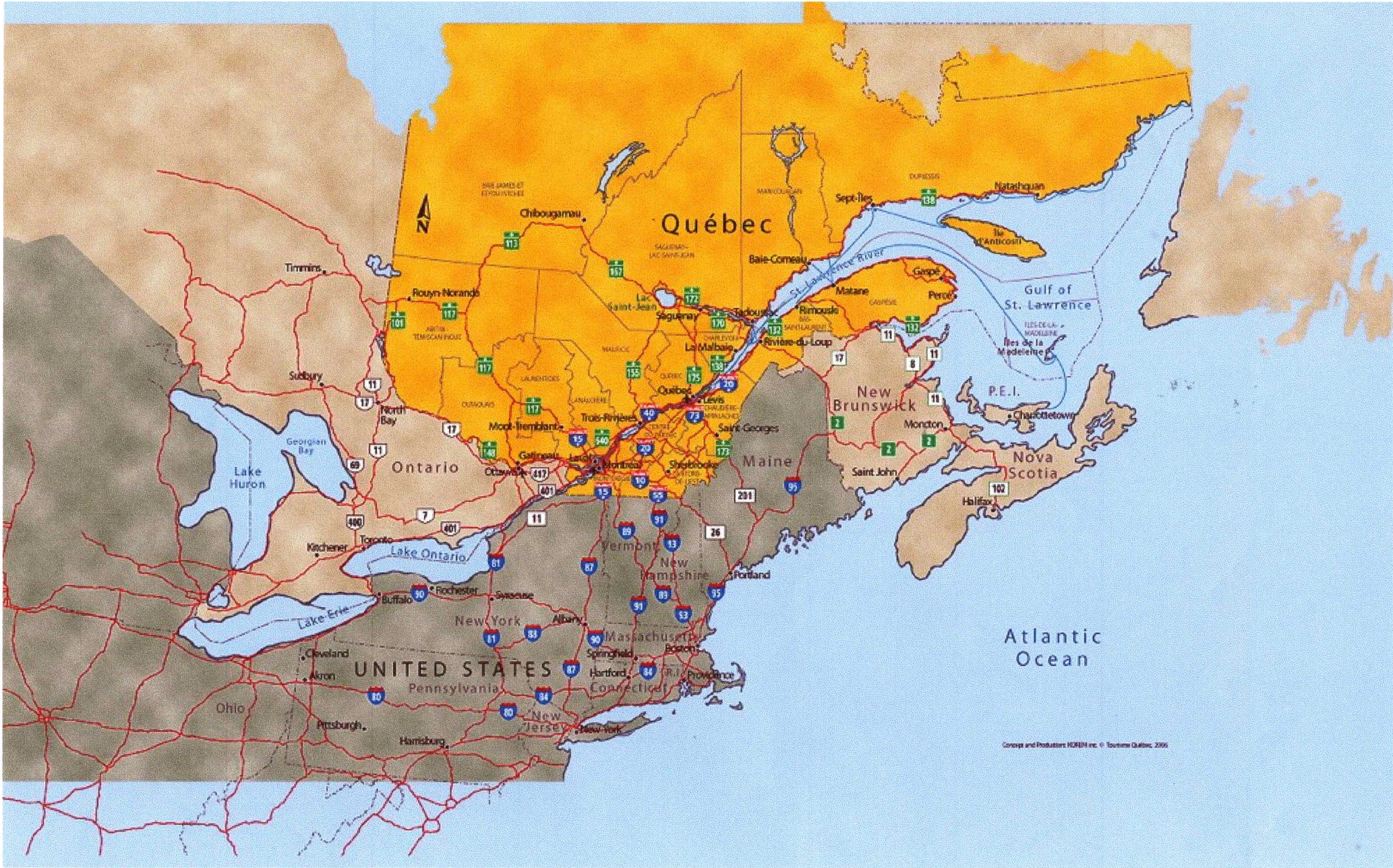
- International Boundary
- Province Boundary
- Road
- River
- ★ National Capital
- Province Capital
- City or Town

0 200 400 KM
0 200 400 Miles

© 2007 Geology.com

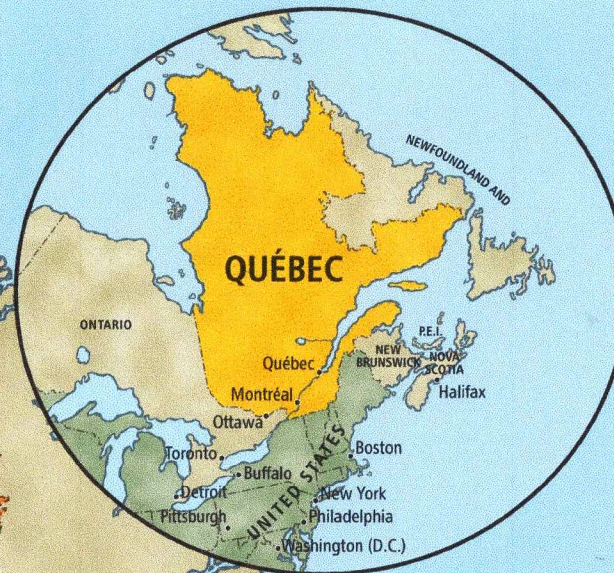
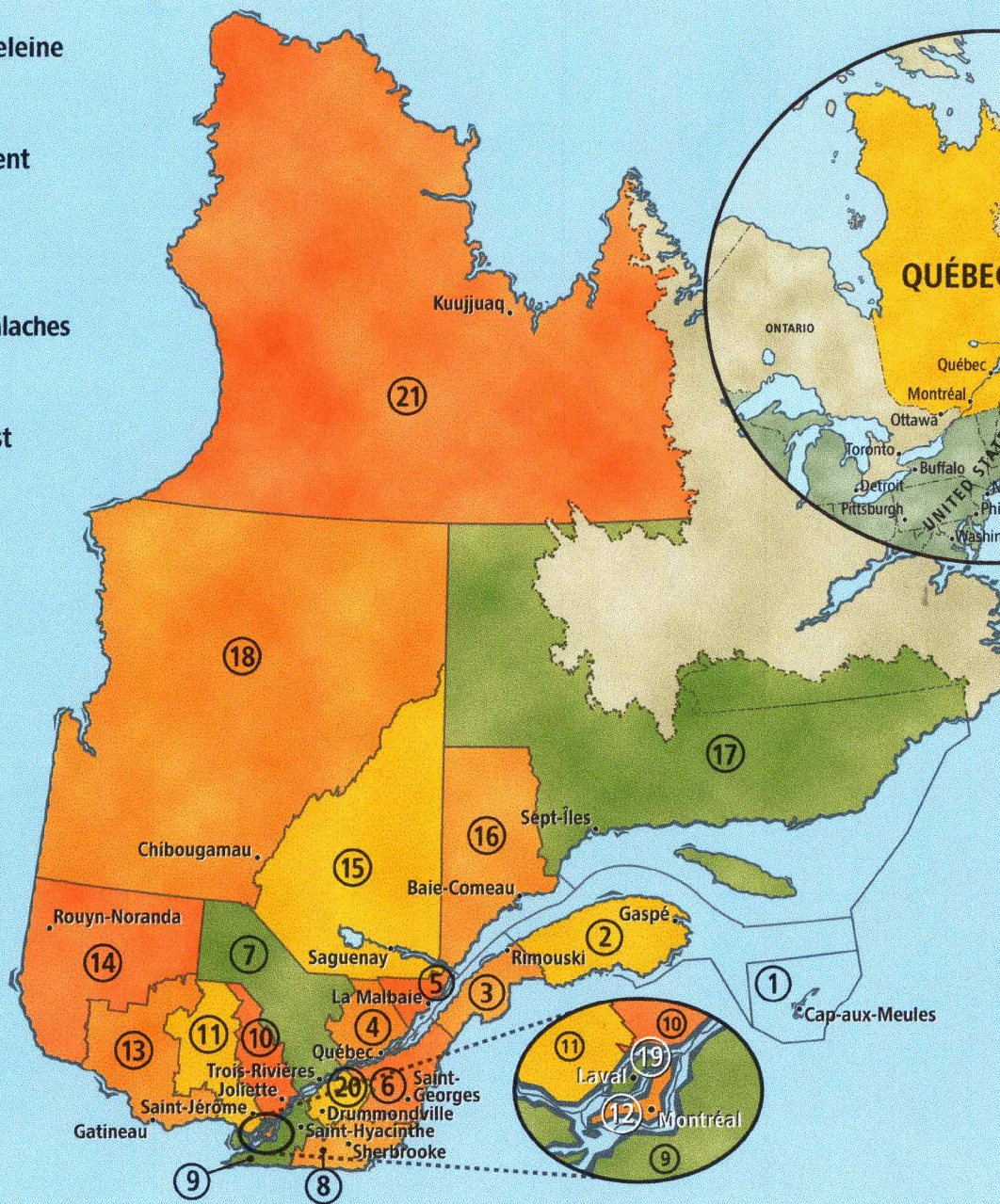


						Halifax
						Boston 1040
						New York 331 1457
						Montréal 608 512 1250
						Gatineau-Ottawa 207 814 722 1450
						Québec 463 253 811 618 990
						Toronto 797 399 546 781 867 1796
						Gaspé 1476 700 1124 930 1550 1353 1322



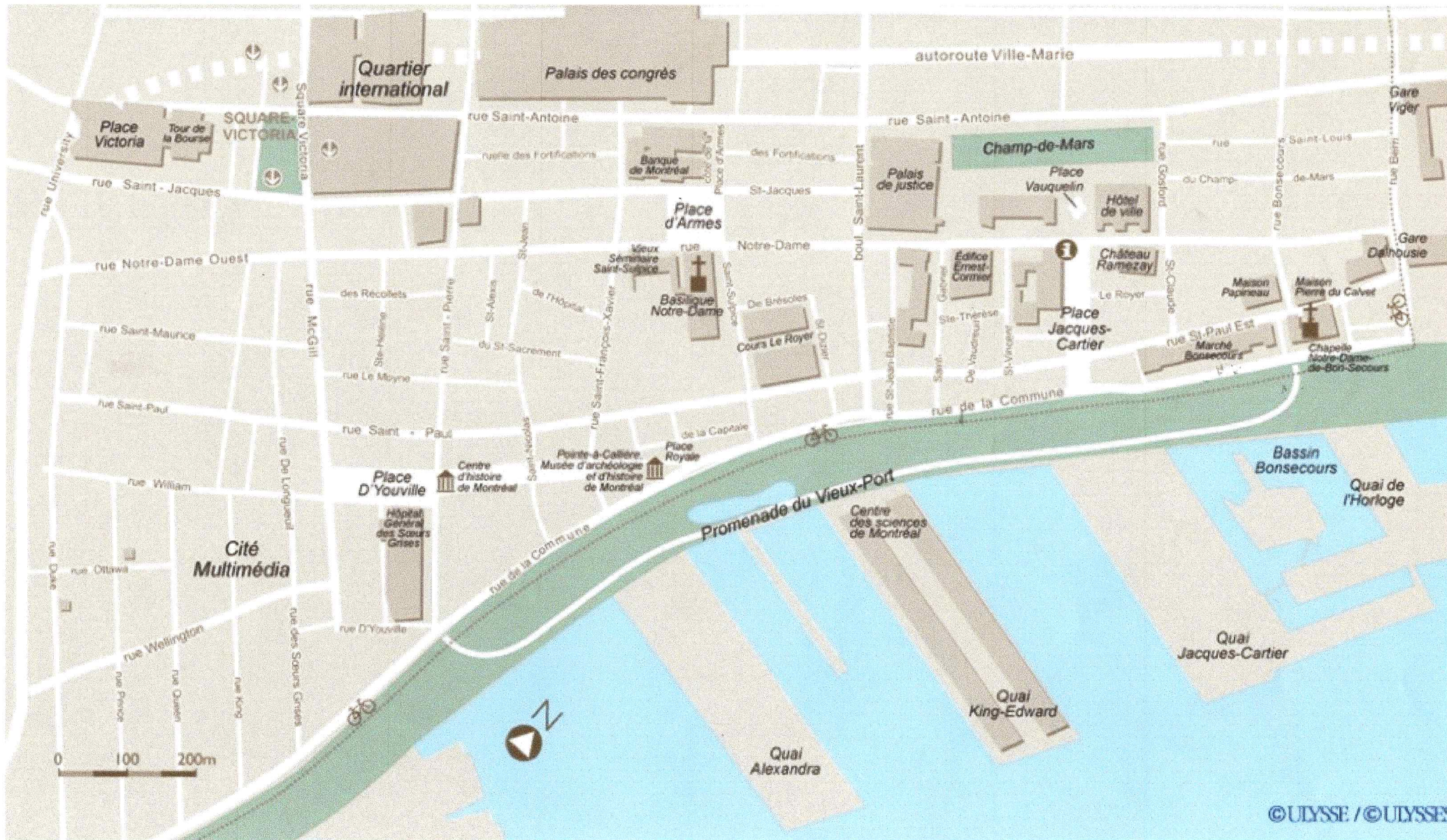
Concept and Production: HEBM inc. © Tourisme Québec, 2006

- ① Îles-de-la-Madeleine
- ② Gaspésie
- ③ Bas-Saint-Laurent
- ④ Québec
- ⑤ Charlevoix
- ⑥ Chaudière-Appalaches
- ⑦ Mauricie
- ⑧ Cantons-de-l'Est
- ⑨ Montérégie
- ⑩ Lanaudière
- ⑪ Laurentides



- ⑫ Montréal
- ⑬ Outaouais
- ⑭ Abitibi-Témiscamingue
- ⑮ Saguenay-Lac-Saint-Jean
- ⑯ Manicouagan
- ⑰ Duplessis
- ⑱ Baie-James et Eeyou Istchee
- ⑲ Laval
- ⑳ Centre-du-Québec
- ㉑ Nunavik





Quartier international

Palais des congrès

autoroute Ville-Marie

Place Victoria

SQUARE VICTORIA

rue Saint-Antoine

Banque de Montréal

Champ-de-Mars

Place d'Armes

Palais de justice

Place Vauquelin

Hôtel de ville

Basilique Notre-Dame

Place Jacques-Cartier

Place D'Youville

Promenade du Vieux-Port

Bassin Bonsecours

Quai de l'Horloge

Cité Multimédia

Centre des sciences de Montréal

Quai Jacques-Cartier

Quai King-Edward

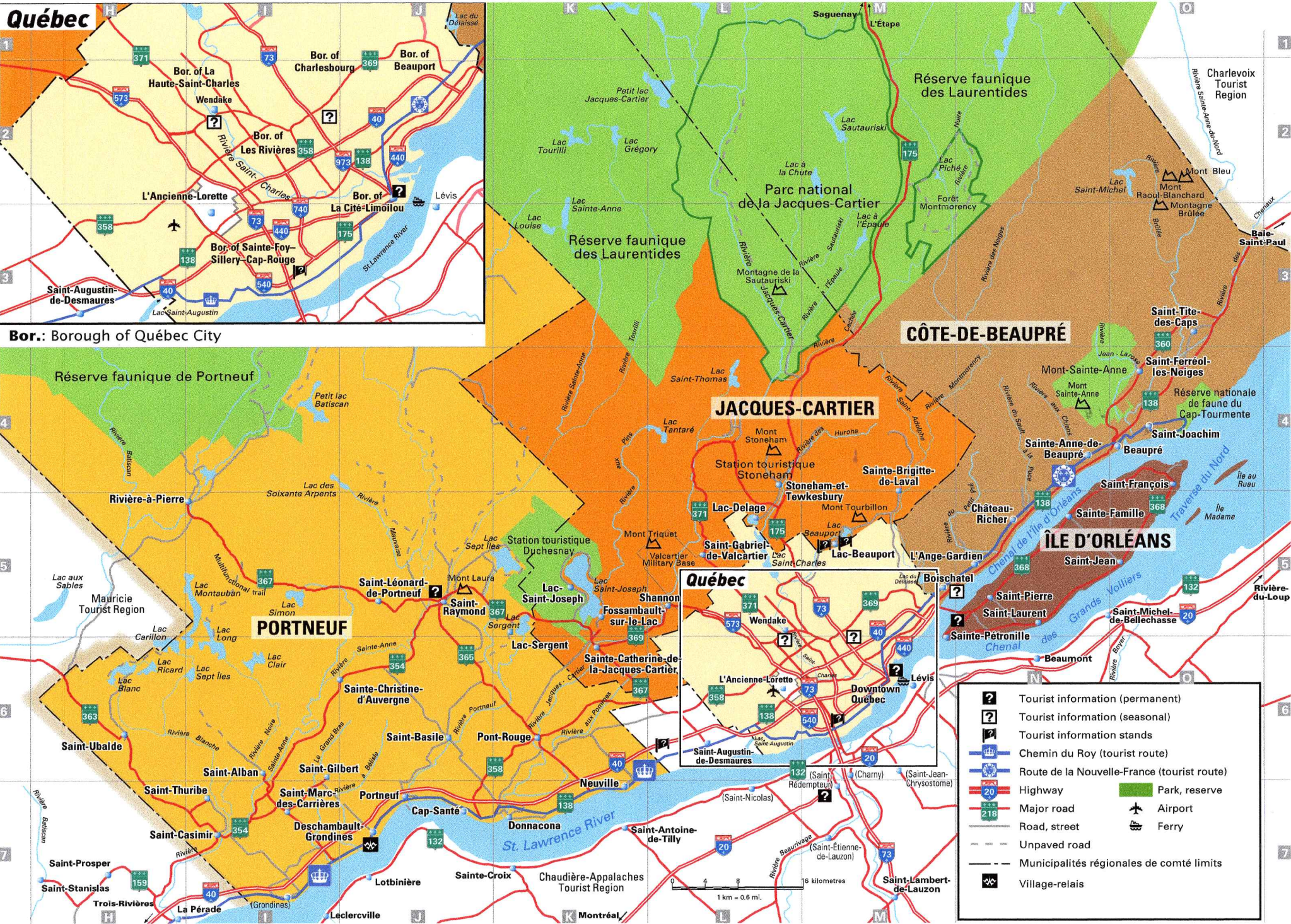
Quai Alexandra

© ULYSSE / © ULYSSE

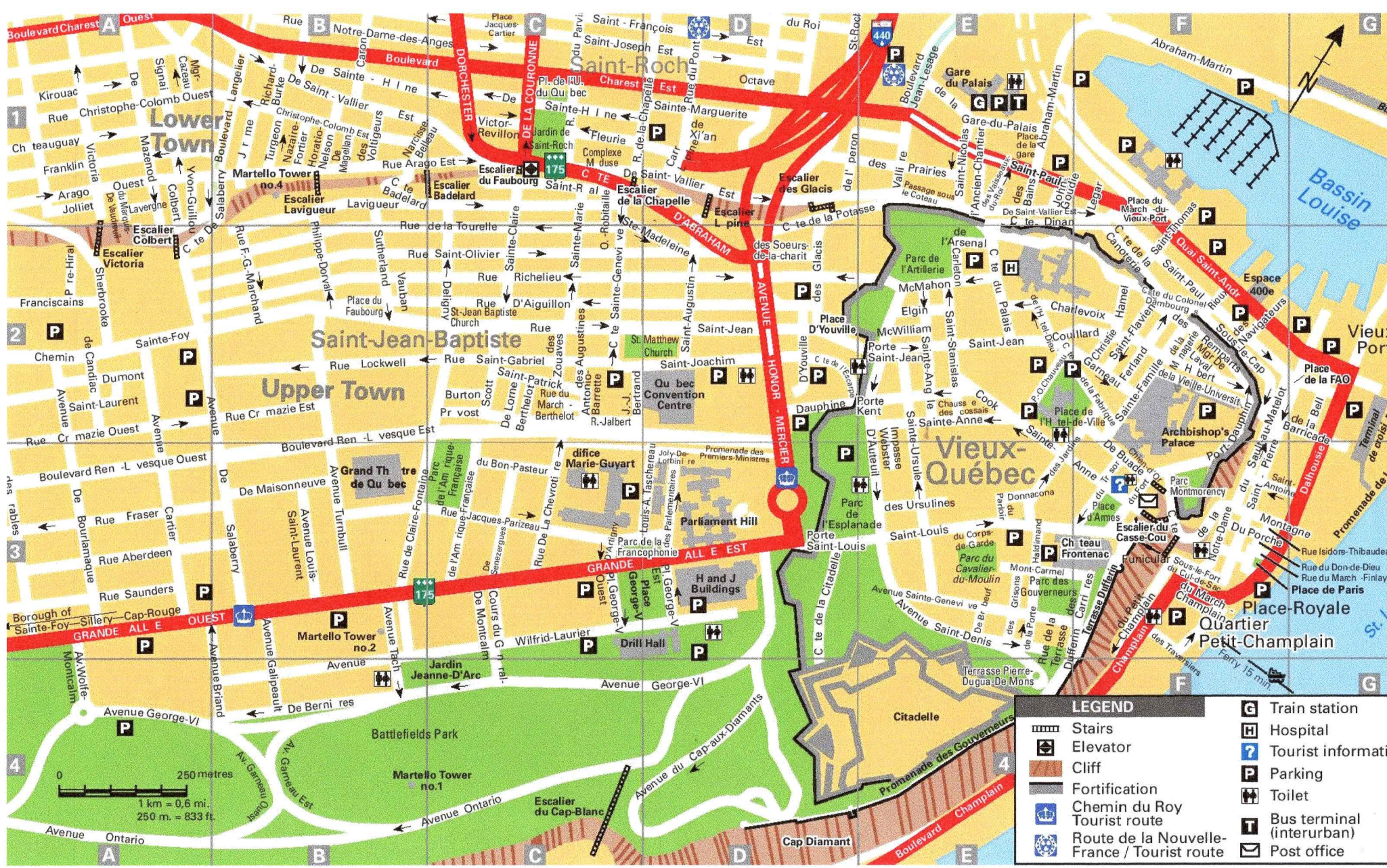
Québec



Bor.: Borough of Québec City



- Tourist information (permanent)
- Tourist information (seasonal)
- Tourist information stands
- Chemin du Roy (tourist route)
- Route de la Nouvelle-France (tourist route)
- Highway
- Major road
- Road, street
- Unpaved road
- Municipalités régionales de comté limits
- Village-relais
- Park, reserve
- Airport
- Ferry



LEGEND			
	Stairs		Train station
	Elevator		Hospital
	Cliff		Tourist information
	Fortification		Parking
	Chemin du Roy		Toilet
	Tourist route		Bus terminal (interurban)
	Route de la Nouvelle-France / Tourist route		Post office